



RELATÓRIO DE ATIVIDADES PRODUTO 02 – ETAPA A SETEMBRO 2016

Felipe A. H. Damaso de Oliveira, Geógrafo
Sabrina Maria Sonalio, Bel. Comunicação Social
Celso L. Albuquerque Junior, Coordenador Geral





ETAPA A – ESTRATÉGIA PARA O ENVOLVIMENTO DA SOCIEDADE NA ELABORAÇÃO DO PLANO

O objetivo do envolvimento da sociedade na elaboração dos estudos do Plano de Recursos Hídricos é complementar o levantamento técnico do diagnóstico, divulgar a elaboração do Plano, envolvendo a população na discussão das potencialidades e dos problemas hídricos e suas implicações, sensibilizar a sociedade para a responsabilidade coletiva na preservação e na conservação dos recursos hídricos e estimular os segmentos sociais a participarem do processo de gestão desses recursos. Neste processo de sensibilização, espera-se mobilizar a sociedade local para estabelecimento de uma estratégia de fortalecimento do Comitê de Bacia Hidrográfica do Rio Itapocu.

Além disso, esse caráter participativo é essencial para buscar a integração das ações de planejamento e gestão de bacias hidrográficas com o trabalho a ser desenvolvido nos municípios, tendo como principais resultados a elaboração e implementação gradativa do PLANO DE RECURSOS HÍDRICOS DA BACIA HIDROGRÁFICA DO RIO ITAPOCU.

Para que haja a gestão participativa, é indispensável que os vários atores sociais da bacia hidrográfica, sobretudo os maiores usuários das águas, sejam envolvidos durante toda a elaboração do diagnóstico e na formulação do Plano da Bacia, identificando e sistematizando os interesses e anseios dos múltiplos setores usuários de recursos hídricos, que muitas vezes podem ser conflitantes. Além disso, a participação social permite obter informações que usualmente não estão disponíveis nas fontes convencionais de consulta. Nas atividades de mobilização e envolvimento da sociedade, é destacada a importância da organização dos diversos setores usuários em associações, reforçando a necessidade daqueles setores que ainda não estão organizados, para facilitar sua representatividade nas atividades previstas, bem como na formulação e implementação das metas e ações do Plano de Bacia.

Considerando que uma das condições básicas para a participação é o conhecimento claro e consistente do objeto de estudo, foram previstos



mecanismos permanentes de repasse de informações sobre os trabalhos propostos e em desenvolvimento, estimulando a participação dos diversos atores estratégicos, durante todo o período de elaboração dos estudos do Plano de Bacia.

Diagnóstico da Dinâmica Social da Bacia

O processo de planejamento e gestão participativa dos recursos hídricos na bacia se dará a partir da organização e condução da mobilização social, que terá como base o “Diagnóstico da Dinâmica Social da Bacia”. Na implantação desse processo estão incluídos reuniões, consultas públicas e encontros técnicos participativos para discussão de problemas e soluções relativos à gestão das águas.

Identificação de Atores Sociais e Diagnóstico das Instituições e das Áreas de Atuação Relacionadas com o Gerenciamento de Recursos Hídricos

Essas atividades buscam a identificação de lideranças de setores representativos na esfera governamental, de técnicos que atuem na área de recursos hídricos, de usuários de água, de entidades e segmentos da sociedade civil organizada, com potencial de parceria para o processo de comunicação e de mobilização social visando o fortalecimento do Comitê de Gerenciamento da Bacia Hidrográfica do Rio Itapocu, para que possam atuar nas discussões públicas de elaboração do Plano.

Essa identificação é de suma importância para a divulgação do Plano de Recursos Hídricos da Bacia. É a partir do levantamento dos atores sociais, realização de contatos e parcerias que a sociedade se mobilizará para a efetiva discussão, sensibilização e posterior gestão dos recursos hídricos. Assim sendo, a identificação dos Atores Sociais da Bacia ocorreu a partir da realização das seguintes atividades:

- Levantamento e contato com representantes do Comitê da Bacia Hidrográfica do Rio Itapocu;



PLANO DE RECURSOS HÍDRICOS DA BACIA HIDROGRÁFICA DO RIO ITAPOCU - RELATÓRIO – ETAPA A



- Levantamento e contato com as prefeituras dos municípios que fazem parte da Bacia;
- Levantamento e contato dos meios de comunicação que possam auxiliar na divulgação do Plano de Bacia;
- Levantamento das instituições governamentais do Estado com bases Regionais instaladas na área da Bacia, instituições públicas ou autarquias com trabalho específico com relação aos recursos hídricos;
- Identificação e contato com as indústrias de maior porte da região, em especial as usuárias de água;
- Levantamento e contato com os diferentes atores sociais que representam a sociedade organizada.

A identificação dos atores e grupos sociais se encontra na tabela apresentada no Anexo 01. É importante frisar a necessidade de ser manter atualizado o banco de dados para que a divulgação e as mobilizações sociais sejam mais eficientes. O contato com os dois grupos ocorreu por meio telefônico, correspondência física, eletrônica e, reuniões presenciais.

Campanha do Cadastro de Usuários de Recursos Hídricos

Visando ao cadastramento dos usuários de recursos hídricos da bacia, foram realizadas ações de capacitação e palestras de conscientização / sensibilização sobre a importância dos dados gerados pelo cadastro. A forma como ele deve ser realizado foi abordada nos encontros com as comunidades e os técnicos.

- **Mobilização Social e Sensibilização** – A mobilização social e sensibilização em relação ao cadastro de usuários de recursos hídricos ocorrem em ações do comitê de uma forma sistemática, em concomitância com as reuniões regionais propostas pelo plano de bacia. O cadastro de usuários de água foi abordado em reunião do colegiado de agricultura da AMVALI (03/2016), fomentando o cadastro na região, e nos encontros

Projeto: Plano de Recursos Hídricos da Bacia Hidrográfica do Rio Itapocu.

Financiamento: Secretaria do Desenvolvimento Econômico Sustentável - SDS/FEHIDRO

Executora: Universidade do Sul de Santa Catarina – UNISUL

Apoio: Comitê de Gerenciamento da Bacia Hidrográfica do Rio Itapocu – COMITÊ ITAPOCU

Associação dos Municípios do Vale do Itapocu - AMVALI

CONTATO: planoitapocu@gmail.com 48-3621-3048 ou 47-33707933



PLANO DE RECURSOS HÍDRICOS DA BACIA HIDROGRÁFICA DO RIO ITAPOCU - RELATÓRIO – ETAPA A



regionais realizados pelo grupo de trabalho do plano de bacia. Foram realizadas até o momento 13 reuniões regionais nas sub-bacias do rio Itapocu. O público alvo na mobilização e sensibilização está ligado às atividades industriais, de agricultura e serviços públicos (técnicos de secretarias);

- **Capacitação Geral e Específica** – Duas capacitações dos usuários de recursos hídricos ocorreram em ações propostas pelo comitê com financiamento do FEHIDRO, antes da formação do grupo de trabalho do plano de bacia. Essas ações capacitaram membros do comitê, técnicos de secretarias municipais e estaduais e, comunidade interessada, e os formou para serem multiplicadores que podem atuar como cadastradores. As capacitações ocorreram nos municípios de Jaraguá do Sul e Barra Velha, abrangendo uma maior área da bacia.

Metas mínimas de cadastramento ao final da Campanha de Cadastro de Usuários de Recursos Hídricos

As metas mínimas de cadastramento estão apresentadas na tabela abaixo. Importante frisar que a campanha do cadastro de usuários de água deve continuar mesmo após o término da etapa A. Os cadastros devem ser sempre incentivados para a atualização dos dados de usuários de recursos hídricos e geração de dados importantes para a gestão dos recursos hídricos da bacia.

As atividades mensuradas no cadastramento são: Abastecimento público; Esgotamento sanitário; Irrigação; Criação Animal; Industrial; Mineração e Aquicultura. Os parâmetros relacionados são: Quantidade de cadastros; Área (ha) e Média de vazões mensais captadas (m³/mês).

Projeto: Plano de Recursos Hídricos da Bacia Hidrográfica do Rio Itapocu.

Financiamento: Secretaria do Desenvolvimento Econômico Sustentável - SDS/FEHIDRO

Executora: Universidade do Sul de Santa Catarina – UNISUL

Apoio: Comitê de Gerenciamento da Bacia Hidrográfica do Rio Itapocu – COMITÊ ITAPOCU

Associação dos Municípios do Vale do Itapocu - AMVALI

CONTATO: planoitapocu@gmail.com 48-3621-3048 ou 47-33707933



PLANO DE RECURSOS HÍDRICOS DA BACIA HIDROGRÁFICA DO RIO ITAPOCU - RELATÓRIO – ETAPA A



Tabela 01: Estimativa Total de Usuários

Atividades	Estimativa Total		
	Quantidade	Área (ha)	Média de vazões mensais captadas (m³/mês)
Abastecimento Público	13	X	1.311.422
Esgotamento Sanitário	13	X	655.711
Irrigação	1000	14.001	19.969.779
Criação Animal	500	X	164.772
Industrial	200	X	3.270.964
Mineração	36	X	Construir Informação
Aquicultura	20	4.165,40	Construir Informação

Fontes: Plano Estadual de Recursos Hídricos PERH/SC 2008; Epagri (2008), DNPM (2013), CEURH (2013), Comitê Itapocu (2013).

Tabela 02: Metas Mínimas de Cadastramento

Atividades	Metas Mínimas de Cadastramento		
	Quantidade	Área (ha)	Média de vazões mensais captadas (m³/mês)
Abastecimento Público	17	X	1.049.138
Esgotamento Sanitário	13	X	524.569
Irrigação	800	11.200,80	15.975.824
Criação Animal	400	X	131.818
Industrial	160	X	2.616.771
Mineração	28	X	X
Aquicultura	16	3.613,23	X

Fontes: Plano Estadual de Recursos Hídricos PERH/SC 2008; Epagri (2008), DNPM (2013), CEURH (2013), Comitê Itapocu (2013).

Tabela 03: Metas Atingidas no Cadastramento

Atividades	Metas Atingidas		
	Quantidade	Área (ha)	Média de vazões mensais captadas (m³/mês)
Abastecimento Público	17	x	5.937.391,70
Esgotamento Sanitário	3	X	367.122
Irrigação	422	X	67.457.477
Criação Animal	29	X	12.347,98
Industrial	115	X	4.639.418,68
Mineração	26	X	500.965,78

Projeto: Plano de Recursos Hídricos da Bacia Hidrográfica do Rio Itapocu.

Financiamento: Secretaria do Desenvolvimento Econômico Sustentável - SDS/FEHIDRO

Executora: Universidade do Sul de Santa Catarina – UNISUL

Apoio: Comitê de Gerenciamento da Bacia Hidrográfica do Rio Itapocu – COMITÊ ITAPOCU

Associação dos Municípios do Vale do Itapocu - AMVALI

CONTATO: planoitapocu@gmail.com 48-3621-3048 ou 47-33707933



PLANO DE RECURSOS HÍDRICOS DA BACIA HIDROGRÁFICA DO RIO ITAPOCU - RELATÓRIO – ETAPA A



Aquicultura	28	X	91.242,04
-------------	----	---	-----------

Observa-se que algumas das metas em relação aos parâmetros colocados não foram totalmente alcançadas até o momento, entretanto, coloca-se que:

- No parâmetro abastecimento público, as metas de número de cadastros e de vazão média mensal captada foram atingidas;
- No parâmetro esgotamento sanitário, as metas de número de cadastro e de vazão média mensal captada não foram atingidas. Entretanto é importante frisar que boa parte dos municípios da bacia não possui estações de tratamento de esgoto. Dessa forma, como o serviço não é disponibilizado, não é possível realizar o cadastro de usuário;
- No parâmetro irrigação, a meta de número de cadastros não foi atingida, mas o número de vazão média mensal captada superou a meta estabelecida. No entanto, a campanha de cadastramento é contínua e as ações de capacitação, sensibilização e realização do cadastro continuam mesmo com o término deste relatório;
- No parâmetro criação animal, a meta de número de cadastros e de vazão média mensal captada não foi atingida. Tendo em vista que os municípios da bacia não apresentam grande vocação para a criação de animais e que essa atividade foi desestimulada pelo êxodo de uma granja que atuava na região, os criadores deixaram de praticar essa atividade, dessa forma não se caracterizando mais como usuários de água;
- No parâmetro de uso industrial, a meta de número de cadastros não foi atingida. Em contrapartida, a vazão média mensal ultrapassou a meta estabelecida. Na questão industrial, a maioria das atividades que necessitam de licenciamento já cumpre a obrigação do cadastro solicitada pelo órgão licenciador, sendo o mesmo estadual ou municipal;

Projeto: Plano de Recursos Hídricos da Bacia Hidrográfica do Rio Itapocu.

Financiamento: Secretaria do Desenvolvimento Econômico Sustentável - SDS/FEHIDRO

Executora: Universidade do Sul de Santa Catarina – UNISUL

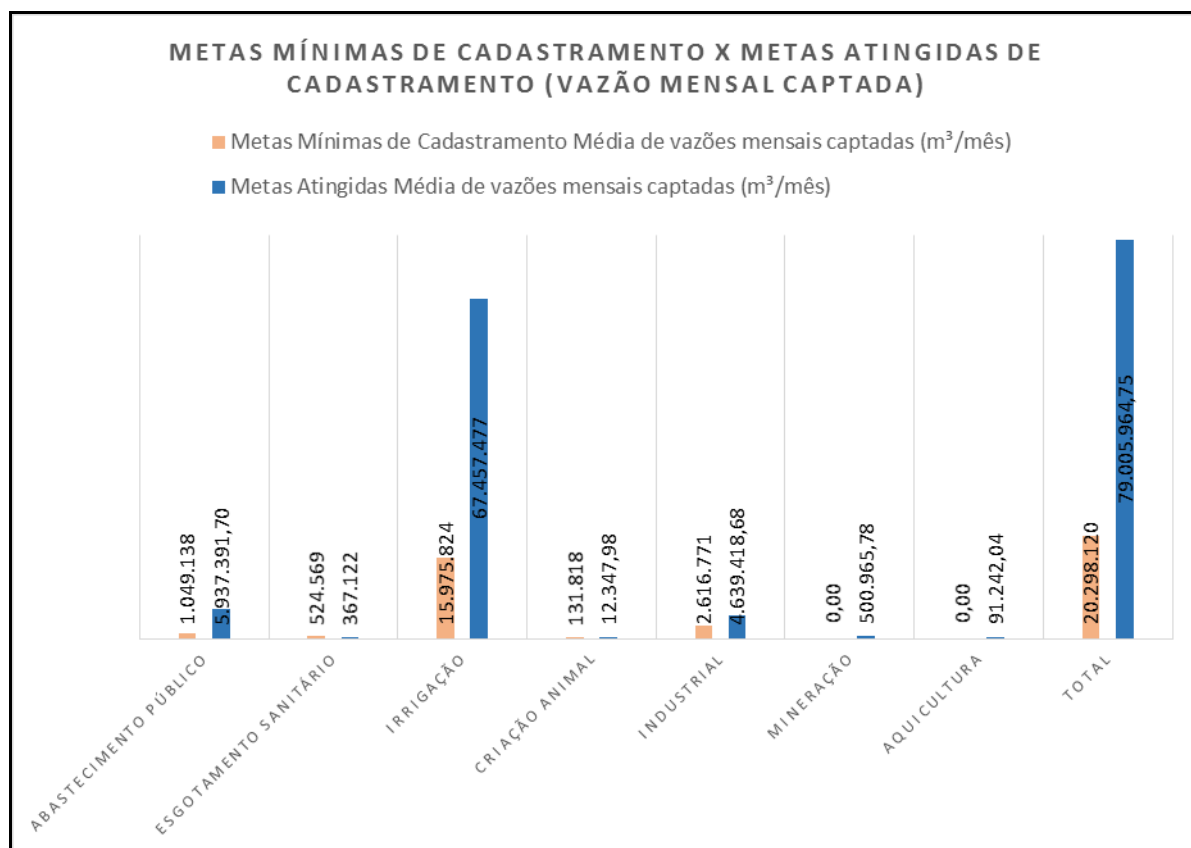
Apoio: Comitê de Gerenciamento da Bacia Hidrográfica do Rio Itapocu – COMITÊ ITAPOCU

Associação dos Municípios do Vale do Itapocu - AMVALI

CONTATO: planoitapocu@gmail.com 48-3621-3048 ou 47-33707933

- No parâmetro mineração, a meta de número de cadastros não foi atingida. A meta da média de vazão mensal captada não apresentava um valor mínimo estipulado;
- No parâmetro aquicultura, a meta de número de cadastros foi atingida e a meta da média de vazão mensal captada não apresentava um valor mínimo estipulado;

No total, as metas mínimas do cadastro de usuário de água foram superadas no que se refere à vazão mensal captada. Os parâmetros de criação animal e mineração não apresentaram dados de valor mínimo estipulado no termo de referência. Em relação ao esgotamento sanitário, parte dos municípios da bacia não oferece à população o serviço de coleta e tratamento de esgoto, dessa forma não existem cadastros dessa atividade. A criação animal também não apresenta grande número de usuários, tendo em vista que essa atividade perdeu força na região.





PLANO DE RECURSOS HÍDRICOS DA BACIA HIDROGRÁFICA DO RIO ITAPOCU - RELATÓRIO – ETAPA A



Instrumentos de comunicação e mobilização

Os instrumentos utilizados na divulgação e promoção do Plano de Bacia, Comitê do Itapocu e Cadastro de Usuários de Água foram:


- Contatos telefônicos e via correio eletrônico;
- Banner do Cadastro de Usuários de Águas, Comitê Itapocu e Plano de Bacia;



- Boletim Informativo do Comitê Itapocu;



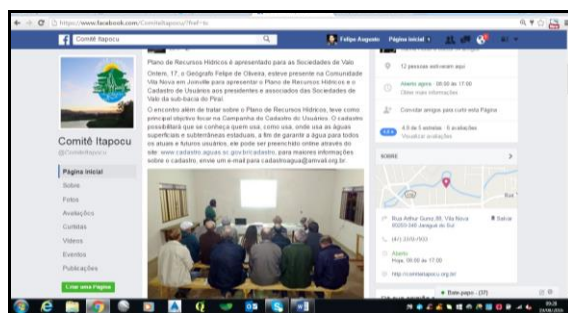
- Convites para os encontros Regionais, que foram enviados por meio eletrônico pelos parceiros das reuniões;



- Calendário dos Encontros Regionais;



- Releases em redes sociais e sites do Comitê Itapocu, AMVALI e Águas;



- Entrevistas em rádio e jornal impresso;



- Folder do Plano de Bacia e Cadastro de Usuários de Água (material da SDS);



- Proposta de camisetas para identificação do Plano de Bacia;





ENCONTROS REGIONAIS DE DIVULGAÇÃO DO PLANO E CADASTRO DE USUÁRIOS

Para a apresentação do Plano de Bacia, fortalecimento do Comitê do Itapocu e Campanha do Cadastro de Usuários de Recursos Hídricos, foram realizados encontros regionais nos municípios das sub-bacias do Rio Itapocu. A primeira rodada ocorreu entre os dias 30 de Maio e 23 de Agosto. Também nesse período, ocorreram encontros com diferentes meios de comunicação da região, que apresentaram os trabalhos à população.

Para os encontros regionais, foram firmadas parcerias com diferentes atores existentes na bacia. Dentre eles, citam-se as associações comerciais e empresariais, onde atuam os usuários de água da indústria, e as secretarias de agricultura, fundações de meio ambiente e EPAGRI, entidades que mantêm contato com usuários de água da agropecuária de outros usos.

Encontro 01 – ACIAG – Guaramirim – 30/05/2016

A primeira reunião ocorreu na Associação Empresarial do município de Guaramirim. Por estar no centro da bacia, nesse encontro foram contemplados a população e os usuários das sub-bacias do Rio Piraí, Médio Itapocu e Rio Putanga. Além dos membros da associação, também estavam presentes representantes da população, do comitê de bacia do Itapocu (Secretária executiva e assessora de imprensa) e técnicos do Plano de Bacia. A apresentação foi realizada pelo Geógrafo do plano de bacia e contou com o apoio do Hidrólogo na resolução de dúvidas dos espectadores. Ao total, 23 pessoas participaram desse encontro (lista de presença anexa).

Foto 01: Encontro na ACIAG, Guaramirim



Fonte: Sabrina M. Sonalio.

Considerações sobre o encontro:

Foram levantadas questões relacionadas à disponibilidade hídrica da bacia e de como serão as propostas do plano de bacia no caso de falta de água na região. Também foram apontados questionamentos sobre a obrigatoriedade do cadastro de usuários e a preocupação de se gerar alguma taxa relacionada ao uso do recurso hídrico.

Encontro 02 – Capela São João / Associados Cooperativa Juriti – Jaraguá do Sul – 06/07/2016

Esse encontro foi realizado na Capela São João, principalmente aos agricultores associados à Cooperativa Juriti, no município de Jaraguá do Sul e Schroeder. A principal sub-bacia contemplada nesse encontro foi a do Rio Itapocuzinho. Nesse encontro estavam presentes, além dos agricultores cooperados, representantes da Cooperativa Juriti, a assessora de imprensa do comitê Itapocu, e o Geógrafo do plano. No total, participaram do encontro 24 pessoas (lista de presença anexa).

Foto 02: Encontro na Capela São João, Jaraguá do Sul



Fonte: Sabrina M. Sonalio.

Considerações sobre o encontro:

As principais questões levantadas pelos agricultores presentes no evento estão relacionadas à disponibilidade hídrica da bacia e qualidade das águas disponíveis para a atividade de agricultura. Foi questionado sobre a possibilidade de o plano realizar análise da água nas lavouras para a verificação da contaminação com a utilização de agrotóxicos e defensivos agrícolas. Também foi levantada a questão do cadastro de usuários. A preocupação é em relação a uma futura cobrança pela água retirada dos rios para diferentes usos.

Encontro 3 – Comunidade Bom Jesus / Associados Cooperativa Juriti – Massaranduba – 06/07/2016

Esse encontro foi realizado na Comunidade Bom Jesus, principalmente aos agricultores associados à Cooperativa Juriti, no município de Massaranduba. As principais sub-bacias contempladas nesse encontro foram as dos Rios Putanga e Araquari. Nesse encontro estavam presentes, além dos agricultores cooperados, representantes da Cooperativa Juriti e o Geógrafo do plano. No total, participaram do encontro 22 pessoas (lista de presença anexa).

Foto 03: Encontro na Comunidade Bom Jesus, Massaranduba



Fonte: Comitê Itapocu.

Considerações sobre o encontro:

As principais questões levantadas pelos agricultores presentes no evento estão relacionadas ao uso compartilhado da água e a disponibilidade hídrica da bacia e qualidade das águas disponíveis para a atividade de agricultura. Também levantaram questões relacionadas a possibilidade de o plano contemplar a análise da água nas lavouras para a verificação da contaminação com a utilização de agrotóxicos e defensivos agrícolas. Em relação ao cadastro de usuários de água preocupação é em relação a uma futura cobrança pela água retirada dos rios para os diferentes usos.

Encontro 4 – Câmara de Vereadores de Massaranduba – Massaranduba – 07/07/2016

Esse encontro foi realizado na Câmara de Vereadores de Massaranduba. As principais sub-bacias contempladas nesse encontro foram as dos Rios Putanga e Araquari. Nesse encontro estavam presentes representantes da sociedade civil, vereadores, secretarias de agricultura e meio ambiente, técnicos da EPARI, a assessora de imprensa do comitê Itapocu e o Geógrafo do plano. No total, participaram do encontro 21 pessoas (lista de presença anexa).

Projeto: Plano de Recursos Hídricos da Bacia Hidrográfica do Rio Itapocu.

Financiamento: Secretaria do Desenvolvimento Econômico Sustentável - SDS/FEHIDRO

Executora: Universidade do Sul de Santa Catarina – UNISUL

Apoio: Comitê de Gerenciamento da Bacia Hidrográfica do Rio Itapocu – COMITÊ ITAPOCU

Associação dos Municípios do Vale do Itapocu - AMVALI

CONTATO: planoitapocu@gmail.com 48-3621-3048 ou 47-33707933

Foto 04: Encontro na Câmara de Vereadores de Massaranduba, Massaranduba



Fonte: Sabrina M. Sonalio

Considerações sobre o encontro:

Foi destacada a importância do encontro para a comunidade conhecer o comitê de bacia, o plano de bacia e o cadastro de usuários de recursos hídricos. Os presentes levantaram questões referentes a uma possível escassez de água e solicitaram que o plano de bacia contemple a análise das águas dos rios em decorrência da contaminação. A preocupação em relação a uma futura cobrança pela água retirada dos rios para os diferentes usos também foi levantada.

Encontro 5 – Reunião da Diretoria da ACIJS – Jaraguá do Sul – 11/07/2016

Esse encontro foi realizado na Associação Empresarial e Industrial de Jaraguá do Sul. A principal sub-bacia contemplada nesse encontro foi a do Médio Itapocu. Nesse encontro estavam presentes a diretoria da ACIJS, o coordenador do Grupo de Trabalho do plano de bacia, o Hidrólogo do Plano, o Vice-Presidente do Comitê Itapocu, a Secretária Executiva do Comitê do Itapocu e o Geógrafo do plano. No total, participaram do encontro 15 pessoas (lista de presença anexa).

Foto 05: Encontro ACIJS, Jaraguá do Sul



Fonte: Karine Holler.

Considerações sobre o encontro:

Os presentes ressaltaram a importância da preservação e do gerenciamento dos recursos hídricos na sociedade. Demonstraram preocupação em relação ao número de cadastros realizados na região e à poluição das águas de alguns rios da bacia.

Encontro 6 – ACIAC – Araquari – 13/07/2016

Esse encontro foi realizado na Associação Comercial e Industrial de Araquari. As principais sub-bacias contempladas nesse encontro foram a Litorânea e o Canal do Linguado. Nesse encontro, estavam presentes, além da diretoria da ACIAC, representantes dos Bombeiros Militares de Santa Catarina, Secretaria Municipal de Desenvolvimento, a assessora de imprensa do Comitê Itapocu, a Secretária Executiva do Comitê Itapocu e o Geógrafo do plano. No total, participaram do encontro 16 pessoas (lista de presença anexa).

Foto 06: Encontro ACIAC - Araquari



Fonte: Sabrina M. Sonalio

Considerações sobre o encontro:

No encontro foram levantadas questões sobre o uso das águas nas áreas a montante da bacia e como essas águas se apresentam em relação à sua qualidade nas proximidades da foz. Também foi ressaltada a importância das análises de produtos químicos na água e os estudos de sua disponibilidade.

Encontro 7 – Câmara de Vereadores de Corupá – Corupá – 19/07/2016

Esse encontro foi realizado na Câmara de Vereadores do município de Corupá. As principais sub-bacias contempladas nesse encontro foram as dos rios Humboldt e Novo. Nesse encontro estavam presentes técnicos da EPAGRI, representantes da secretaria de agricultura e da fundação do meio ambiente municipal, associação de bananicultores, a assessora de imprensa do Comitê Itapocu e o Geógrafo do plano. No total, participaram do encontro quatro pessoas (lista de presença anexa).

Foto 07: Encontro Câmara de Vereadores de Corupá



Fonte: Sabrina M. Sonalio

Considerações sobre o encontro:

Foram levantadas questões sobre o uso da água na bananicultura, bem como a utilização de agrotóxicos na região.

Encontro 8 – Câmara de Vereadores de Barra Velha – 20/07/2016

Esse encontro foi realizado na Câmara de Vereadores de Barra Velha. A principal sub-bacia contemplada nesse encontro foi a Litorânea e o Canal do Linguado. Nesse encontro estavam presentes representantes das secretarias de agricultura e meio ambiente, EPAGRI, a assessora de imprensa do Comitê Itapocu e o Geógrafo do plano. No total, participaram do encontro seis pessoas (lista anexa 09).

Foto 08: Encontro Câmara de Vereadores de Barra Velha



Fonte: Karine Holler.

Considerações sobre o encontro:

Foram levantados questionamentos sobre o cadastro de usuários de água.

Encontro 9 – Comunidade da Igreja Cristo Rei – Joinville – 27/07/2016

Esse encontro foi realizado na Comunidade do Cristo Rei em Joinville. A principal sub-bacia contemplada nesse encontro foi o Rio Piraí. Nesse encontro estavam presentes principalmente agricultores ligados à rizicultura, presidentes de sociedades de valo, técnicos da EPAGRI, representantes da Fundação 25 de Julho, representante do Comitê de Bacia do Rio do Peixe, a assessora de imprensa do Comitê Itapocu e o Geógrafo do plano. No total, participaram do encontro 47 pessoas (lista de presença anexa).

Foto 09: Encontro Comunidade Cristo Rei, Joinville



Fonte: Sabrina M. Sonalio

Considerações sobre o encontro:

Os presentes levantaram questões sobre a bacia do Rio Cubatão e a poluição nesse rio. Também questionaram sobre a utilização de águas pluviais no preenchimento do cadastro, preocupação em relação a uma futura cobrança pela água retirada dos rios. A preocupação referente a uma possível escassez de água e a análise das águas do rio Piraí em decorrência de sua contaminação.

Encontro 10 – ACIAC – Corupá – 08/08/2016

Esse encontro foi realizado na Associação Empresarial e Comercial de Corupá. As principais sub-bacias contempladas nesse encontro foram as dos rios Humboldt e Novo. Nesse encontro estavam associados da ACIAC, bem como a assessora de imprensa do Comitê Itapocu e o Geógrafo do plano. No total, participaram do encontro 14 pessoas (lista de presença anexa).

Foto 10: Encontro ACIAC, Corupá



Fonte: Sabrina M. Sonalio.

Considerações sobre o encontro:

Os presentes levantaram questões sobre a bacia do rio Vermelho, o seu assoreamento e a pouca quantidade de peixes no rio. Foi sugerido que a barragem de Guaramirim tenha alguma influência na biodiversidade do rio e por isso foi solicitado ao plano de bacia que se faça algum estudo sobre essa questão. A poluição causada pela bananicultura também foi abordada, bem como a possibilidade do plano de bacia realizar análises da água dos rios da região. Também foi levantada a questão da presença de PCHs na bacia do rio Vermelho e se essas PCHs influenciam de alguma forma no regime hídrico da região.

Encontro 11 – ACIAS– Schroeder – 09/08/2016

Esse encontro foi realizado na Associação Comercial e Industrial de Schroeder. As principais sub-bacias contempladas nesse encontro foram as dos rios Itapocuzinho e Médio Jaraguá. Nesse encontro estavam presentes a diretoria da associação, a Secretária Executiva do Comitê Itapocu e o Geógrafo do plano. No total, participaram do encontro 20 pessoas (lista de presença anexa).

Foto 11: Encontro ACIAS



Fonte: Karine R. Holler

Considerações sobre o encontro:

Os presentes levantaram questões sobre a bacia do Rio Itapocuzinho, o seu assoreamento e a descarga de produtos químicos no rio. Foi sugerido que o plano de bacia realize estudos sobre o assoreamento do Rio Itapocuzinho e faça medições relacionadas à qualidade da água.

Encontro 12 – SODAJ – Joinville – 17/08/2016

Esse encontro foi realizado na associação Banespinha em Joinville, com os presidentes das sociedades de valo da SODAJ e seus associados. A principal sub-bacia contemplada nesse encontro foi a do Rio Piraí. Estavam presentes principalmente agricultores ligados à rizicultura, presidentes de sociedades de valo,

associados, representante da Fundação 25 de Julho e o Geógrafo do plano. No total, participaram do encontro 16 pessoas (lista de presença anexa).

Foto 12: Encontro SODAJ, Joinville



Fonte: Ricardo W. Plothow

Considerações sobre o encontro:

Os questionamentos que surgiram nesse encontro estão relacionados à possibilidade de cobrança da água com a utilização do cadastro de usuários. Como o comitê irá proceder em casos de conflitos de uso do solo nas sociedades de valo e quais são os planos e ações propostos para a distribuição de água do rio no caso de falta de recurso. Foi comentado sobre análises da qualidade das águas nas culturas de arroz e como o comitê e o plano atuarão no caso de o uso das águas do Rio Pirai sofrer transposição para a bacia do Rio Cubatão.

Encontro 13 – Plenária da ACIJS – Jaraguá do Sul – 22/08/2016

Esse encontro foi realizado na Associação Empresarial e Industrial de Jaraguá do Sul. A principal sub-bacia contemplada nesse encontro foi a do Médio Itapocu. Nesse encontro estavam presentes a diretoria da ACIJS, seus associados, o coordenador do Grupo de Trabalho do plano de bacia, o Geógrafo do plano, a assessora de imprensa do Comitê Itapocu, o Presidente do Comitê Itapocu, o Vice-Presidente do Comitê Itapocu, a Secretária Executiva do Comitê do Itapocu e o

Hidrólogo do Plano. No total, participaram do encontro 35 pessoas (lista de presença anexa).

Foto 13: Plenária da ACIJS, Jaraguá do Sul



Fonte: Sabrina M. Sonalio

Considerações sobre o encontro:

Foram levantadas questões sobre a importância do cadastro de usuários e do controle sobre as descargas de efluentes industriais nos corpos hídricos. A questão da contaminação do Rio Itapocuzinho e a não possibilidade de captação de água para o município de Guaramirim também foi questionada. A possibilidade de realização de monitoramento da qualidade da água dos rios da região pelo plano de bacia também foi um assunto debatido.

Encontro 14 – Fundação 25 de Julho – Joinville – 23/08/2016

Esse encontro foi realizado na Fundação Municipal 25 de Julho em Joinville. As principais sub-bacias contempladas foram a do Rio Piraí e do Rio Itapocuzinho. Nesse encontro, estavam presentes técnicos da Fundação 25 de Julho que atendem aos agricultores do município de Joinville, membros do Comitê de Bacia Cubatão Cachoeira, a assessora de imprensa do Comitê Itapocu e o Geógrafo do plano. No total, participaram do encontro 24 pessoas (lista de presença anexa).

Foto 14: Fundação 25 de Julho, Joinville



Fonte: Sabrina M. Sonalio

Considerações sobre o encontro:

Foram levantadas questões sobre a realização e a importância do cadastro de usuário, como os técnicos da fundação podem atuar para auxiliar o cadastramento e quais as principais dúvidas dos agricultores em relação ao cadastro.

RESULTADOS DOS ENCONTRO REGIONAIS

A primeira rodada dos encontros regionais atingiu diretamente 287 pessoas, que desenvolvem diferentes atividades e possuem diferentes funções na sociedade da bacia do Rio Itapocu. A partir dos encontros, essas pessoas tornaram-se multiplicadores de informação e passam a divulgar as intenções do comitê do Itapocu, Plano de Bacia e passam a informar sobre o Cadastro de Usuários de Água. Nos encontros regionais foram contempladas as sub-bacias do Médio Itapocu, Putanga, Itapocuzinho, Piraí, Litorânea, Vermelho, Novo e Jaraguá. Dessa forma, foram levadas informações do Plano de Bacia, Comitê Itapocu e Cadastro de Usuários de Água aos diferentes atores presentes na área.



PLANO DE RECURSOS HÍDRICOS DA BACIA HIDROGRÁFICA DO RIO ITAPOCU - RELATÓRIO – ETAPA A



Projeto: Plano de Recursos Hídricos da Bacia Hidrográfica do Rio Itapocu.
Financiamento: Secretaria do Desenvolvimento Econômico Sustentável - SDS/FEHIDRO
Executora: Universidade do Sul de Santa Catarina – UNISUL
Apoio: Comitê de Gerenciamento da Bacia Hidrográfica do Rio Itapocu – COMITÊ ITAPOCU
Associação dos Municípios do Vale do Itapocu - AMVALI
CONTATO: planoitapocu@gmail.com 48-3621-3048 ou 47-33707933



**PLANO DE RECURSOS HÍDRICOS DA BACIA HIDROGRÁFICA
DO RIO ITAPOCU - RELATÓRIO – ETAPA A**



ANEXO 1 – Atores Sociais

Instituições	Contato	Endereço / Telefone	Contato Virtual
INSTITUIÇÕES DE ABRANGÊNCIA REGIONAL E ESTADUAL			
COMITÊ ITAPOCU	Presidente – Sérgio Victor Santini	Rua Arthur Gumz, 88 – Vila Nova – Jaraguá do Sul – (47) 33707933	comiteitapocu@amvali.org.br
Federação Catarinense de Municípios - FECAM	André Miquelante – Assessor de Meio Ambiente e Saneamento	Rua Santos Saraiva, 1546 – Estreito – Florianópolis-SC CEP – 88070-101 Fone: (48) 3221-8800	meioambiente@fecam.org.br
Federação do Comércio de Bens, Serviços e Turismo - FECOMÉRCIO	Presidente: Bruno Breithaupt	Rua Felipe Schmidt 785 - 5º andar - Centro Florianópolis - SC – Cep - 88010-002 (48) 3229 1000 e Fax: (48) 3229 1004	fecomercio@fecomercio-sc.com.br
Federação das Cooperativas de Energia do Estado de SC - FECOERUSC	Evandro	Rua Conselheiro Mafra, 220 Edifício Antero Francisco de Assis – sala 803 Fone: (48) 3224-4144	fecoerusc@linhalivre.net
Federação das Associações das Empresas de SC – FACISC	Gilson S Zimmermann Diretoria Executiva	Rua Crispim Mira – Florianópolis/SC (48) 3952-8844	gilson@facisc.org.br executivo@facisc.org.br
Instituições	Contato	Endereço / Telefone	Contato Virtual
Federação da Agricultura e Pecuária do Estado de SC –	Presidente – José Zeferino Pedrozo	Rua Delminda Silveira, 200 - Bairro Agrônômica - Florianópolis/SC - CEP:	faesc@faesc.com.br pedrozo@faesc.com.br

Projeto: Plano de Recursos Hídricos da Bacia Hidrográfica do Rio Itapocu.

Financiamento: Secretaria do Desenvolvimento Econômico Sustentável - SDS/FEHIDRO

Executora: Universidade do Sul de Santa Catarina – UNISUL

Apoio: Comitê de Gerenciamento da Bacia Hidrográfica do Rio Itapocu – COMITÊ ITAPOCU

Associação dos Municípios do Vale do Itapocu - AMVALI

CONTATO: planoitapocu@gmail.com 48-3621-3048 ou 47-33707933



**PLANO DE RECURSOS HÍDRICOS DA BACIA HIDROGRÁFICA
DO RIO ITAPOCU - RELATÓRIO – ETAPA A**



FAESC	Vice-presidente região Sul – Alessandro de Souza	88.025-500 Fone: (48) 3331-9700	
Fundação do Meio Ambiente – FATMA	Gerente de Licenciamento de Empreendimentos em Recursos Hídricos Glaucio Capelari	Rua: Felipe Schmidt, 485 – Centro Florianópolis/SC.	capelari@fatma.sc.gov.br
FATMA – Coordenadoria Regional de Jaraguá do Sul	Gerente de Desenvolvimento Ambiental: Onésimo José Sell	Rua: Tufie Mahfud, 155 Centro Jaraguá do Sul CEP: 88.802-230 Fone: (47) 3276-9322	jaragua@fatma.sc.gov.br
FATMA – Coordenadoria Regional de Joinville	Gerente de Desenvolvimento Ambiental: Jaidette Farias Klug	Rua do Príncipe, 330 – Ed. Manchester – 10 Andar - Joinville CEP: 89.201-000 Fone: (47) 3431-1441	ijklug@fatma.sc.gov.br
FATMA – Coordenadoria Regional de Blumenau	Gerente de Desenvolvimento Ambiental: Rosemari Bona	Rua Braz Wanka, 238 – Vila Nova - Blumenau CEP: 89.035-160 Fone: (47) 3378-8540	blumenau@fatma.sc.gov.br
Instituições	Contato	Endereço / Telefone	Contato Virtual

Projeto: Plano de Recursos Hídricos da Bacia Hidrográfica do Rio Itapocu.

Financiamento: Secretaria do Desenvolvimento Econômico Sustentável - SDS/FEHIDRO

Executora: Universidade do Sul de Santa Catarina – UNISUL

Apoio: Comitê de Gerenciamento da Bacia Hidrográfica do Rio Itapocu – COMITÊ ITAPOCU

Associação dos Municípios do Vale do Itapocu - AMVALI

CONTATO: planoitapocu@gmail.com 48-3621-3048 ou 47-33707933



**PLANO DE RECURSOS HÍDRICOS DA BACIA HIDROGRÁFICA
DO RIO ITAPOCU - RELATÓRIO - ETAPA A**



FATMA – Coordenadoria Regional de Mafra	Gerente de Desenvolvimento Ambiental: Gildo Rogério Hoffmann	Rua Tenente Ary Rauen, 541 – Mafra Fone: (47) 3647-0400	mafra@fatma.sc.gov.br
AMVALI - Associação dos Municípios do Vale do Itapocu	Presidente: Luiz Carlos Tamanini Prefeito Municipal de Corupá Secretária Executiva: Juliana Pereira Horongoso Demarchi	Rua Arthur Gumz, 88 – Vila Nova – Jaraguá do Sul – (47) 33707933	executivo@avali.org.br
AMMVI – Associação dos Municípios do Médio Vale do Itajaí	Presidente: Fernando Tomaselli Prefeito Municipal de Rio dos Cedros	Rua Alberto Stein, 466 – Velha – Blumenau – (47) 3331-5800	ammvi@ammvi.org.br
AMUNESC – Associação dos Municípios do Nordeste de Santa Catarina	Presidente: Sergio Ferreira Aguiar Prefeito Municipal de Itapoa	Rua Max Colin, 1843 – América – Joinville – (47) 3433-3927	secretaria@amunesc.org.br
AMFRI – Associação dos Municípios da Foz do Rio Itajai-Açu	Presidente: Roberto Carlos Souza	Rua Luiz Gonzaga, 1655 – São Vicente – Itajaí – (47) 3404-8000	amfri@amfri.org.br

Projeto: Plano de Recursos Hídricos da Bacia Hidrográfica do Rio Itapocu.

Financiamento: Secretaria do Desenvolvimento Econômico Sustentável - SDS/FEHIDRO

Executora: Universidade do Sul de Santa Catarina – UNISUL

Apoio: Comitê de Gerenciamento da Bacia Hidrográfica do Rio Itapocu – COMITÊ ITAPOCU

Associação dos Municípios do Vale do Itapocu - AMVALI

CONTATO: planoitapocu@gmail.com 48-3621-3048 ou 47-33707933



**PLANO DE RECURSOS HÍDRICOS DA BACIA HIDROGRÁFICA
DO RIO ITAPOCU - RELATÓRIO - ETAPA A**



	Prefeito Municipal de Navegantes		
ADR – Agência de Desenvolvimento Regional – Jaraguá do Sul	Secretário Executivo de Desenvolvimento Regional: Leonel Pradi Pavan	Rua: Tufie Mahfud, 155 Centro Jaraguá do Sul CEP: 88.802-230 Fone: (47) 3276-9200	leonel@jgs.sdr.sc.gov.br
Instituições	Contato	Endereço / Telefone	Contato Virtual
ADR – Agência de Desenvolvimento Regional – Blumenau	Secretário Executivo de Desenvolvimento Regional: Cassio Murilo Chatagnier de Quadros	Rua Braz Wanka, 238 – Vila Nova - Blumenau CEP: 89.035-160 Fone: (47) 3378-8000	Cassio.quadros@bnu.sdr.sc.gov.br
ADR – Agência de Desenvolvimento Regional – Joinville	Secretário Executivo de Desenvolvimento Regional: Simone Schramm	Rua Nove de Março, 817 – Centro - Joinville CEP: 89.201-400 Fone: (47) 3461-1200	simone@jve.sdr.sc.gov.br
ADR – Agência de Desenvolvimento Regional – Mafra	Secretário Executivo de Desenvolvimento Regional: Abel Schroeder	Rua Tenente Ary Rauen, 541 – Mafra Fone: (47) 3647-0300	secretario@mfa.sdr.sc.gov.br
Departamento Nacional de	Superintendência	Rua Doutor Álvaro Milen da Silveira, 151,	dnpm-sc@dnpm.gov.br

Projeto: Plano de Recursos Hídricos da Bacia Hidrográfica do Rio Itapocu.

Financiamento: Secretaria do Desenvolvimento Econômico Sustentável - SDS/FEHIDRO

Executora: Universidade do Sul de Santa Catarina – UNISUL

Apoio: Comitê de Gerenciamento da Bacia Hidrográfica do Rio Itapocu – COMITÊ ITAPOCU

Associação dos Municípios do Vale do Itapocu - AMVALI

CONTATO: planoitapocu@gmail.com 48-3621-3048 ou 47-33707933



**PLANO DE RECURSOS HÍDRICOS DA BACIA HIDROGRÁFICA
DO RIO ITAPOCU - RELATÓRIO - ETAPA A**



Produção Mineral - DNPM	de SC Ricardo Moreira Peçanha	Florianópolis - SC, 88020-180 (48) 3216-2300	
Empresa de Pesquisa Agropecuária e Extensão Rural de SC - EPAGRI	Presidente: Luiz Ademir Hessmann	Rodovia Admar Gonzaga, 1347 Itacorubi – cp 502 CEP: 88034-901 Florianópolis/SC 48 – 3665-5000	epagri@epagri.sc.gov.br www.epagri.sc.gov.br
Centro de Informações de Recursos Ambientais e de Hidrometeorologia de Santa Catarina - CIRAM	Gerente de Centro Especializado: Edson Silva	Rod. Admar Gonzaga, 1347, Itacorubi Florianópolis - SC - CEP 88034901 Fone: (48) 36655195	ciram@epagri.sc.gov.br www.ciram.epagri.sc.gov.br
Instituições	Contato	Endereço / Telefone	Contato Virtual
Centro de Socioeconomia e Planejamento Agrícola - CEPA	Gerente de Centro Especializado: Ilmar Borchardt	Endereço: Rod. Admar Gonzaga, 1486 Bairro Itacorubi Florianópolis - SC - CEP 88034001 Fone: (48) 36655078	cepa@epagri.sc.gov.br
FEDERAÇÃO DAS CAMARAS DE DIRIGENTES LOGISTAS DE SC - FCDL	Sergio Alexandre Medeiros	Rua: Rafael Bandeira, 41 CEP. 88015-450 Centro - Florianópolis - SC Fone: (48) 3251-5100 Fax: (48) 3251-5111	www.fcdl-sc.org.br
Sindicato e Organização das Cooperativas do Estado de SC- OCESC	Milton	Av. almirante Tamandaré, Capoeiras – Florianópolis/SC – 88080-161 Fone: 48 3878-8800	milton@ocesc.org.br
Federação das Indústrias de Santa Catarina -	Egídio Antônio Martorano –	Rod. Admar Gonzaga, 2765 Itacorubi – 88034-001	martorano@fiescnet.com.br www.fiescnet.com.br/coi

Projeto: Plano de Recursos Hídricos da Bacia Hidrográfica do Rio Itapocu.

Financiamento: Secretaria do Desenvolvimento Econômico Sustentável - SDS/FEHIDRO

Executora: Universidade do Sul de Santa Catarina – UNISUL

Apoio: Comitê de Gerenciamento da Bacia Hidrográfica do Rio Itapocu – COMITÊ ITAPOCU

Associação dos Municípios do Vale do Itapocu - AMVALI

CONTATO: planoitapocu@gmail.com 48-3621-3048 ou 47-33707933



**PLANO DE RECURSOS HÍDRICOS DA BACIA HIDROGRÁFICA
DO RIO ITAPOCU - RELATÓRIO - ETAPA A**



FIESC	Coordenador Unidade de Competividade Industrial	Florianópolis/SC Fone: 3231-4302	
ASSEMBLEIA LEGISLATIVA DO ESTADO DE SC - ALESC	Coordenadoria de Informações	Palácio Barriga Verde - Rua Doutor Jorge Luz Fontes, 310 CEP: 88020-900 - Florianópolis - Santa Catarina	ci@alesc.sc.gov.br
Instituições	Contato	Endereço / Telefone	Contato Virtual
COMPANHIA CATARINENSE DE ÁGUAS E SANEAMENTO - CASAN	SÉRGIO MURILO ROMARIZ - DIRETOR DE OPERAÇÃO E MEIO AMBIENTE	Matriz - Florianópolis Rua Emílio Blum Nº 83, Centro CEP 88.020-010 - Centro - Florianópolis - SC	www.casan.com.br
Companhia Integrada de Desenvolvimento Agrícola de SC - CIDASC		Endereço: Rodovia Admar Gonzaga, 1588 – Itacorubi – Caixa Postal 256 CEP: 88034-001 – Florianópolis/SC Fone: (48) 3665-7000 – Fax: (48) 3665-7091	www.cidaasc.sc.gov.br
INSTITUIÇÕES DE ABRANGÊNCIA MUNICIPAL – ARAQUARI			
Instituições	Contato	Endereço / Telefone	Contato Virtual
Prefeitura Municipal de Araquari	Prefeito João Pedro Woitexem	(47) 3447 7775	prefeito@araquari.sc.gov.br
Prefeitura Municipal de	Antonio Acir de	(47) 3447-7755	antonioacir@yahoo.com.br

Projeto: Plano de Recursos Hídricos da Bacia Hidrográfica do Rio Itapocu.

Financiamento: Secretaria do Desenvolvimento Econômico Sustentável - SDS/FEHIDRO

Executora: Universidade do Sul de Santa Catarina – UNISUL

Apoio: Comitê de Gerenciamento da Bacia Hidrográfica do Rio Itapocu – COMITÊ ITAPOCU

Associação dos Municípios do Vale do Itapocu - AMVALI

CONTATO: planoitapocu@gmail.com 48-3621-3048 ou 47-33707933



**PLANO DE RECURSOS HÍDRICOS DA BACIA HIDROGRÁFICA
DO RIO ITAPOCU - RELATÓRIO - ETAPA A**



Araquari Secretaria de Desenvolvimento Econômico e Meio Ambiente FUNDEMA	Almeida		
Secretaria de Agricultura	Secretário Adílio José de Abreu	(47)3447-7754	agricultura@araquari.sc.gov.br
Instituições	Contato	Endereço / Telefone	Contato Virtual
Câmara de Vereadores	Mario Paulini	(47) 3447-1110	presidencia@camaraaraquarisc.com.br
Sindicato dos trabalhadores rurais de Araquari e Barra do Sul	Dorival Sell	Rua Graciliano A. Cardoso, 40 Araquari - SC, 89245-000 Fone: (47)3447-1758	straraquari@fetaesc.org.br
CASAN	Carlos Alberto Borchardt Junior	(47)3447-1195	cborchardt@casan.com.br
Escritório EPAGRI Municipal de Araquari		Rua Padre Horácio Rebello, 62 araquari - Sc, 89245-000 Fone: (47) 3461-1535	emaraquari@epagri.sc.gov.br
Associação Comercial Industrial e Agrícola de Araquari	Nayara Patrícia Soethe dos Santos	Itamar Bertino Cordeiro, 37 Araquari -SC, 89245-000 Fone: (47) 3447-1516	aciaa@aciaa.com.br
BMW do Brasil		Rua Rodovia BR 101, Corveta, Araquari - SC, 89245-000 Fone: 0800 707 3578	
INSTITUIÇÕES DE ABRANGÊNCIA MUNICIPAL – BALNEÁRIO BARRA DO SUL			
Instituições	Contato	Endereço / Telefone	Contato Virtual

Projeto: Plano de Recursos Hídricos da Bacia Hidrográfica do Rio Itapocu.

Financiamento: Secretaria do Desenvolvimento Econômico Sustentável - SDS/FEHIDRO

Executora: Universidade do Sul de Santa Catarina – UNISUL

Apoio: Comitê de Gerenciamento da Bacia Hidrográfica do Rio Itapocu – COMITÊ ITAPOCU

Associação dos Municípios do Vale do Itapocu - AMVALI

CONTATO: planoitapocu@gmail.com 48-3621-3048 ou 47-33707933



**PLANO DE RECURSOS HÍDRICOS DA BACIA HIDROGRÁFICA
DO RIO ITAPOCU - RELATÓRIO - ETAPA A**



Prefeitura Municipal de Balneário Barra do Sul	Prefeito Ademar Henrique Borges	(47) 3448-1043	prefeito@balneariobarradosul.sc.gov.br
Secretaria de Meio Ambiente	Miriam Soares Pereira Périco	(47) 3448-1665	planejamento@balneariobarradosul.sc.gov.br
Secretaria de Agricultura	Salomão Castanho	(47) 3448-1043 r.208	salocastanho@ibest.com.br
Câmara de Vereadores		(47) 3448-3456	
Associação Comercial Ind Balneário Barra do Sul		(47) 3448-1043	
CASAN	Carlos Alberto Borchardt Junior	(47)3448-1195	cborchart@casan.com.br
Sindicato dos trabalhadores rurais de Araquari e Barra do Sul	Dorival Sell	Rua Graciliano A. Cardoso, 40 Araquari - SC, 89245-000 Fone: (47)3447-1758	straquari@fetaesc.org.br
Escritório Regional da Epagri Balneário Barra do Sul			
INSTITUIÇÕES DE ABRANGÊNCIA MUNICIPAL –BARRA VELHA			
Instituições	Contato	Endereço / Telefone	Contato Virtual
Prefeitura municipal de Barra Velha			
Prefeitura Municipal de Barra	João Paulo	(47)34467719	aronomiabv@gmail.com

Projeto: Plano de Recursos Hídricos da Bacia Hidrográfica do Rio Itapocu.

Financiamento: Secretaria do Desenvolvimento Econômico Sustentável - SDS/FEHIDRO

Executora: Universidade do Sul de Santa Catarina – UNISUL

Apoio: Comitê de Gerenciamento da Bacia Hidrográfica do Rio Itapocu – COMITÊ ITAPOCU

Associação dos Municípios do Vale do Itapocu - AMVALI

CONTATO: planoitapocu@gmail.com 48-3621-3048 ou 47-33707933



**PLANO DE RECURSOS HÍDRICOS DA BACIA HIDROGRÁFICA
DO RIO ITAPOCU - RELATÓRIO – ETAPA A**



Velha Secretaria Municipal de Agricultura			
CAMARA DE VEREADORES	Marciel Berlin	(47) 3446-7800	imprensa@camarabarravelha.sc.gov.br
CASAN	Carlos Alberto Borchardt Junior	(47)3456-1979	cborchartd@casan.com.br
Fundação do Meio Ambiente	Maria Luisa Duarte de Oliveira	(47) 3456 3654	fumdema@barravelha.sc.gov.br
Sindicato dos Trabalhadores Rurais Barra Velha		Av Governador Celso Ramos , 200 - Centro - Barra Velha/SC, 88390-000 Fone: (47) 3446-1109	
Associação dos Bananicultores de Barra Velha / SC		Rua Geral Rio Novo 26, Rio Novo - Barra Velha/SC, 88390000 Fone: (47) 3446-1109	
Escritório EPAGRI Municipal de Barra Velha	Técnico agrícola Ricardo	Av. Gov. Celso Ramos, 313 Bairro N/D, Barra Velha - SC Cep: 88390000 Fone: (47) 3461-1537	embarravelha@epagri.sc.gov.br
Sindicato da Indústria e Extração de Areia do Estado de Santa Catarina		Rua Avenida Santa Catarina, 566, 1º andar, sala 12, Centro, 88390-000 Fone: (47) 3456-2215	sieasc@sieasc.com.br

Projeto: Plano de Recursos Hídricos da Bacia Hidrográfica do Rio Itapocu.

Financiamento: Secretaria do Desenvolvimento Econômico Sustentável - SDS/FEHIDRO

Executora: Universidade do Sul de Santa Catarina – UNISUL

Apoio: Comitê de Gerenciamento da Bacia Hidrográfica do Rio Itapocu – COMITÊ ITAPOCU

Associação dos Municípios do Vale do Itapocu - AMVALI

CONTATO: planoitapocu@gmail.com 48-3621-3048 ou 47-33707933



**PLANO DE RECURSOS HÍDRICOS DA BACIA HIDROGRÁFICA
DO RIO ITAPOCU - RELATÓRIO - ETAPA A**



INSTITUIÇÕES DE ABRANGÊNCIA MUNICIPAL –BLUMENAU			
Instituições	Contato	Endereço / Telefone	Contato Virtual
INSTITUIÇÕES DE ABRANGÊNCIA MUNICIPAL –CAMPO ALEGRE			
Instituições	Contato	Endereço / Telefone	Contato Virtual
Prefeitura Municipal de Campo Alegre	Ivonei Friderich	(47) 3632-2266	
SECRETARIA DA AGRICULTURA	Odenilson Contrat Elhke	(47)3632-2266	agricultura@campoalegre.sc.gov.br
CAMARA DE VEREADORES	Francisco Kohler	3632-1573	secretaria@camaracampoalegre.sc.gov.br
Associação Comercial Ind de Campo Alegre	José Cristofolini	47 36322193	aciaca@hotmail.com / josecristofolini@live.com
ÁGUAS DE CAMPO ALEGRE	Ademir Molmelstet	(47)3632-7412	ademirmolmelstet@yahoo.com.br
INSTITUIÇÕES DE ABRANGÊNCIA MUNICIPAL –CORUPÁ			
Instituições	Contato	Endereço / Telefone	Contato Virtual

Projeto: Plano de Recursos Hídricos da Bacia Hidrográfica do Rio Itapocu.

Financiamento: Secretaria do Desenvolvimento Econômico Sustentável - SDS/FEHIDRO

Executora: Universidade do Sul de Santa Catarina – UNISUL

Apoio: Comitê de Gerenciamento da Bacia Hidrográfica do Rio Itapocu – COMITÊ ITAPOCU

Associação dos Municípios do Vale do Itapocu - AMVALI

CONTATO: planoitapocu@gmail.com 48-3621-3048 ou 47-33707933



**PLANO DE RECURSOS HÍDRICOS DA BACIA HIDROGRÁFICA
DO RIO ITAPOCU - RELATÓRIO - ETAPA A**



Prefeitura Municipal de Corupá	Prefeito Luiz Carlos Tamanini	(47) 3375-6513	gabinetea@corupa.sc.gov.br
Prefeitura Municipal de Corupá Secretaria Municipal do Desenvolvimento Rural e Meio Ambiente	Thiago	(47)3375-1902	thiagro70@yahoo.com.br / meioambiente@corupa.sc.gov.br
Câmara de Vereadores	João Carlos Gottardi	47) (3375-1145	contato@camaradecorupa.com.br
Águas de Corupá	Cristiane Bruhmuller Karsten	(47)3375-3247	aguasdecorupa@serranaengenharia.com.br
Escritório EPAGRI Municipal de Corupá	Eng. Agrônomo George Livramento	Rua Jaraguá, 100, Bairro N/D, Corupá - SC CEP 89280000 Fone: (47) 3276-9370	emcorupa@epagri.sc.gov.br ; livramento@epagri.sc.gov.br / Leonir@epagri.sc.gov.br
ACIAC Associação Empresarial de Corupá	Adriane Mattei	47 33752100	financeiro@aciaccorupa.com.br
PROPLANT - Associação dos Produtores de Plantas Ornamentais de Corupá		R Jaraguá, 100, CASA – Bairro – Centro - Cidade Corupá/SC, 89.278-000 Fone: (47) 3375-2175 / (47) 3375-2216	
ASBANCO - Associação dos Bananicultores de Corupá		(47) 3375-1848	

Projeto: Plano de Recursos Hídricos da Bacia Hidrográfica do Rio Itapocu.

Financiamento: Secretaria do Desenvolvimento Econômico Sustentável - SDS/FEHIDRO

Executora: Universidade do Sul de Santa Catarina – UNISUL

Apoio: Comitê de Gerenciamento da Bacia Hidrográfica do Rio Itapocu – COMITÊ ITAPOCU

Associação dos Municípios do Vale do Itapocu - AMVALI

CONTATO: planoitapocu@gmail.com 48-3621-3048 ou 47-33707933



**PLANO DE RECURSOS HÍDRICOS DA BACIA HIDROGRÁFICA
DO RIO ITAPOCU - RELATÓRIO – ETAPA A**



Sindicato dos Trabalhadores Rurais de Corupá		Avenida Getúlio Vargas, 611, Corupá/SC, 89280-000 Fone: (47) 3375-1235	
COOPER RIO NOVO Cooperativa da Agricultura Familiar Rio Novo		Estrada Guarajuva, 1701, Rio Novo - Corupá/SC, 89278-000 Fone: (47) 9151-6505	
RPPN - Emilio Fiorentino Batistela	Reinaldo Langa	(47) 3375-2232 ou 3646-2200	rppn@battistella.com.br
INSTITUIÇÕES DE ABRANGÊNCIA MUNICIPAL –GUARAMIRIM			
Instituições	Contato	Endereço / Telefone	Contato Virtual
Prefeitura Municipal de Guaramirim	Prefeito Lauro Fröhlich	Rua 28 de Agosto, 2042, Centro, 89270-000, Guaramirim - SC Fone: (47) 3373-0247	prefeitura@guaramirim.sc.gov.br
Fundação Municipal de Defesa de MA de Guaramirim - FUNDAG	Jean Paulo Bazzani	(47) 3373-2314	jean.bazzani@guaramirim.sc.gov.br
Secretaria de Agricultura	Vanderlei Vieira	47 - 33730247 (218)	vanderlei.vieira@guaramirim.sc.gov.br
Câmara de Vereadores	Evaldo João Junckes	(47) 3379-1571	evaldojunckes@cmg.sc.gov.br
Águas de Guaramirim	Cristiane Bruhmuller Karsten	(47)3373-3803	quimica@serranaengenharia.com.br
Escritório EPAGRI Municipal	Zelita	(47) 32769424	emguaramirim@epagri.sc.gov.br

Projeto: Plano de Recursos Hídricos da Bacia Hidrográfica do Rio Itapocu.

Financiamento: Secretaria do Desenvolvimento Econômico Sustentável - SDS/FEHIDRO

Executora: Universidade do Sul de Santa Catarina – UNISUL

Apoio: Comitê de Gerenciamento da Bacia Hidrográfica do Rio Itapocu – COMITÊ ITAPOCU

Associação dos Municípios do Vale do Itapocu - AMVALI

CONTATO: planoitapocu@gmail.com 48-3621-3048 ou 47-33707933



PLANO DE RECURSOS HÍDRICOS DA BACIA HIDROGRÁFICA DO RIO ITAPOCU - RELATÓRIO – ETAPA A



de Guaramirim			
Associação Comercial - ACIAG	Eluísia Hertel Maiochi	(47) 3372 8565	diretoria@maiochi.com.br
Sindicato trabalhadores Ruruais	Ivo Stein	(47) 3373 0070	strguaramirim@fetaesc.org.br
Faculdade Metropolitana de Guaramirim - FAMEG	Sônia Gladis Holler	(47) 3373-9800	sonia.holler@kroton.com.br
ABG - Associação dos Bananicultores de Guaramirim	não consta	(47) 3373-6659	não consta
Sindicato dos Trabalhadores Rurais de Guaramirim (STR	não consta	(47) 3373-0070	não consta
COOPER ITAPOCU Cooperativa de Produção Agrícola Familiar do Vale do Itapocu	não consta	(47) 3372-0453 / (47) 8823-9644	não consta
Lunelli Comércio do Vestuário Ltda	não consta	(47) 3373-7000	não consta
Associação Empresarial de Guaramirim (ACIAG)	Juliane / Ângelo de Silva	(47) 3373-7500	consultor@aciag.com.br
RPPN - Santuário Rã Bugio	Germano Wohel Jr.	(47) 3274-8613	germano@ra-bugio.org.br
INSTITUIÇÕES DE ABRANGÊNCIA MUNICIPAL – JARAGUÁ DO SUL			
Instituições	Contato	Endereço / Telefone	Contato Virtual
Prefeitura Municipal de Jaraguá do Sul	Dieter Jansen	(47) 2106-8100 / 8100	dieter.prefeito@jaraguadosul.sc.gov.br

Projeto: Plano de Recursos Hídricos da Bacia Hidrográfica do Rio Itapocu.

Financiamento: Secretaria do Desenvolvimento Econômico Sustentável - SDS/FEHIDRO

Executora: Universidade do Sul de Santa Catarina – UNISUL

Apoio: Comitê de Gerenciamento da Bacia Hidrográfica do Rio Itapocu – COMITÊ ITAPOCU

Associação dos Municípios do Vale do Itapocu - AMVALI

CONTATO: planoitapocu@gmail.com 48-3621-3048 ou 47-33707933



**PLANO DE RECURSOS HÍDRICOS DA BACIA HIDROGRÁFICA
DO RIO ITAPOCU - RELATÓRIO - ETAPA A**



Prefeitura Municipal de Jaraguá do Sul e Fundação Jaraguense de Meio Ambiente - FUJAMA	Leocádio Neves e Silva	(47)3723 8008 / (47) 9646-0002	leocadio.fujama@jaraguadosul.sc.gov.br
Secretaria de Agricultura	Jackson Haroldo Schutz	(47)2106- 8111	id9102@jaraguadosul.sc.gov.br
Câmara de Vereadores	Ademar Braz Winter	3371-2510 R:220	ademarwinter@cmjs.sc.gov.br
Samae	Deverson Simioni	(47)2106-9100	deverson@samaejs.com.br
Escritório EPAGRI Municipal de Jaraguá do Sul		(47) 32769428	emjaraguadosul@epagri.sc.gov.br
Associação Comercial e Industrial de Jaraguá do Sul (ACIJS)	Secretária / Diretor Executivo	(47) 3275-7010	secretaria@acijs.com.br / administracao@acijs.com.br
AEAJS - Engenheiros e Arquitetos	Adilson Gorniack	(47)3371-0863	aeajs@netuno.com.br
APEAFA- Associação dos Pequenos Agricultores Familiares e Artesanais de Jaraguá do Sul	Não consta	(47) 3274-8604	não consta
Ass. Aquicultores	Idaclécio José Machado	(47)3376-1186	laercioaja@gmail.com
Associação dos Bananicultores de Jaraguá do Sul	Não consta	(47) 3371-0162 / (47) 3376-0298	não consta
Associação dos Municípios do Vale do Itapocu - AMVALI	Alessandro Hansen Vargas	(47)3370-7933	alessandro@amvali.org.br

Projeto: Plano de Recursos Hídricos da Bacia Hidrográfica do Rio Itapocu.

Financiamento: Secretaria do Desenvolvimento Econômico Sustentável - SDS/FEHIDRO

Executora: Universidade do Sul de Santa Catarina – UNISUL

Apoio: Comitê de Gerenciamento da Bacia Hidrográfica do Rio Itapocu – COMITÊ ITAPOCU

Associação dos Municípios do Vale do Itapocu - AMVALI

CONTATO: planoitapocu@gmail.com 48-3621-3048 ou 47-33707933



**PLANO DE RECURSOS HÍDRICOS DA BACIA HIDROGRÁFICA
DO RIO ITAPOCU - RELATÓRIO - ETAPA A**



Canoagem Kentucky	Márcio Lauro Stephani	(47)3371-1331	marcio.stephani@uol.com.br
Centro Universitário Católica de Santa Catarina	não consta	(47)3275-8245	pesquisa@catolicasc.org.br
CIDASC	Clóvis Adriano Teixeira Paes	(47)3370-7255	clovispaes@cidasc.sc.gov.br
Copajas - Cooperativa Agropecuária de Jaraguá do Sul	Não consta	(47) 3276-1528	não consta
CREA - SC - Inspetoria de Jaraguá do Sul	Sergio Victor Santini	(47)3371-9922 / 3373-6659	jaragua@crea-sc.org.br / santiniv@yahoo.com.br
Duas Rodas Industrial Ltda.	Emerson Augusto da Silva	(47)3372 9143 / 9932-2410	emersonaugustosilva@hotmail.com
Faculdade Anhanguera de Jaraguá do Sul	Não consta	(47) 2107-4700	não consta
FACULDADE JANGADA	Carine Silva	(47)3371-0202	carine.silva@faculdadejangada.com.br
IFSC	Não consta	(47)3275-0011	www.jaragua.ifsc.edu.br
Instituto Rã-Bugio para Conservação da Biodiversidade	Robin Henrique Pasold	(47)3274-8613	elza@ra-bugio.org.br
Malwee Malhas Ltda	Bruna Heloisa Zappelini	(47) 3372-7200 / 21074-7200	malwee@malwee.com.br
Marisol S/A	Não consta	(47) 3372-6000	não consta

Projeto: Plano de Recursos Hídricos da Bacia Hidrográfica do Rio Itapocu.

Financiamento: Secretaria do Desenvolvimento Econômico Sustentável - SDS/FEHIDRO

Executora: Universidade do Sul de Santa Catarina - UNISUL

Apoio: Comitê de Gerenciamento da Bacia Hidrográfica do Rio Itapocu - COMITÊ ITAPOCU

Associação dos Municípios do Vale do Itapocu - AMVALI

CONTATO: planoitapocu@gmail.com 48-3621-3048 ou 47-33707933



**PLANO DE RECURSOS HÍDRICOS DA BACIA HIDROGRÁFICA
DO RIO ITAPOCU - RELATÓRIO - ETAPA A**



Sind.Trab. Rurais	Edgar Hornburg	(47)3275-0389	str@netuno.com.br
Sindicato dos Mineradores de Areia de Jaraguá do Sul	Lauro Frölich	(47) 3373 0755 / 9112 1299	lauromarareia@yahoo.com.br
Sindicatos Patronais	Durval Marcatto Junior	(47) 3372 5200	durval@marcatto.com.br
WEG Equipamentos Elétricos S.A.	Luiz Carlos Scoz	(47)3276-6261	lcscoz@weg.net
Zanotti	Não consta	(47) 3372-5000	não consta
INSTITUIÇÕES DE ABRANGÊNCIA MUNICIPAL – JOINVILLE			
Instituições	Contato	Endereço / Telefone	Contato Virtual
Prefeitura de Joinville			
FUNDEMA	Aldo Borges	fundema@fundema.sc.gov.br	(47) 3433-2230
Polícia Ambiental de Joinville - 4º Pelotão de Polícia de Proteção Ambiental	Major Adilson Schlickmann Sperfeld	pma2c1pel@pm.sc.gov.br	(47) 3439 5477
Secretaria do Meio Ambiente (SEMA)	Não consta	Não consta	(47) 3433-2230
Associação Comercial e Industrial de Joinville (ACIJ)	Não consta	(47) 3461-3333	acij@acij.com.br
Centro de Treinamento de	Chefe de Centro	(47) 34611519	

Projeto: Plano de Recursos Hídricos da Bacia Hidrográfica do Rio Itapocu.

Financiamento: Secretaria do Desenvolvimento Econômico Sustentável - SDS/FEHIDRO

Executora: Universidade do Sul de Santa Catarina – UNISUL

Apoio: Comitê de Gerenciamento da Bacia Hidrográfica do Rio Itapocu – COMITÊ ITAPOCU

Associação dos Municípios do Vale do Itapocu - AMVALI

CONTATO: planoitapocu@gmail.com 48-3621-3048 ou 47-33707933



**PLANO DE RECURSOS HÍDRICOS DA BACIA HIDROGRÁFICA
DO RIO ITAPOCU - RELATÓRIO – ETAPA A**



Joinville - Cetreville	de Treinamento: Ana Lucia Ribeiro		
Escritório EPAGRI Municipal de Joinville	Não consta	(47) 3461-1530	emjoinville@epagri.sc.gov.br
Universidade Anhanguera – Uniderp	Não consta		não consta
Águas de Joinville	Márcio Ravadelli	secretaria@aguasdejoinville.com.br	(47) 2105-1770/1700
	Helena		(47) 2105-1682
Sind. Trab. Rurais	Longuino Rech	strijoinvillesc@ig.com.br	(47)3439-5035
Serrana Engenharia	Katiane Cristina Rumor	qualidade@serranaengenharia.com.br	(47)3438-0036
Instituto Socioambiental Rio dos Peixes	Marisa Koch	contato@riodospeixes.org.br	(47)9964-9943
APA Dona Francisca	Não consta	não consta	não consta
RPPN Caetezal	Não consta	não consta	não consta
Católica de Santa Catarina	Não consta	não consta	(47)3145-9700
UNIVILLE	Sidney Schosslund	administracao@univille.br	(47)3461-9094
AJECI - Engenharia Civil	Miguel Ângelo da Silva Mello	não consta	(47)3422-7512
Fundação 25 de Julho	Valério Schiochet	fm25.recepcao@terra.com.br	47 – 34241188
Câmara de Vereadores de Joinville	Odir Nunes	odir.nunes@cvj.sc.gov.br / presidencia@cvj.sc.gov.br	2101-3333

Projeto: Plano de Recursos Hídricos da Bacia Hidrográfica do Rio Itapocu.

Financiamento: Secretaria do Desenvolvimento Econômico Sustentável - SDS/FEHIDRO

Executora: Universidade do Sul de Santa Catarina – UNISUL

Apoio: Comitê de Gerenciamento da Bacia Hidrográfica do Rio Itapocu – COMITÊ ITAPOCU

Associação dos Municípios do Vale do Itapocu - AMVALI

CONTATO: planoitapocu@gmail.com 48-3621-3048 ou 47-33707933



**PLANO DE RECURSOS HÍDRICOS DA BACIA HIDROGRÁFICA
DO RIO ITAPOCU - RELATÓRIO - ETAPA A**



INSTITUIÇÕES DE ABRANGÊNCIA MUNICIPAL – MASSARANDUBA

Instituições	Contato	Endereço / Telefone	Contato Virtual
Prefeitura Municipal de Massaranduba		Rua 11 de Novembro, 2765, Centro, 89108-000, Massaranduba - SC Fone: (47) 3379-4600	prefeitura@massaranduba.sc.gov.br
Secretaria de Meio Ambiente	Nilto Volpi	(47) 3379-4645	nilto@massaranduba.sc.gov.br
Secretaria de Agricultura	Lilian F. S. Gonçalves	(47) 3379-4621	agrosustentavel@massaranduba.sc.gov.br
Câmara de Vereadores	Pier Gustavo Berri	(47) 3379-5482	piergustavo@bol.com.br
EPAGRI	Hector Silvio Haverroth	(47)3433-8267	hector@epagri.sc.gov.br
Águas de Massaranduba	Cristiane Bruhmuller Karsten	(47)3379-1960	quimica@serranaengenharia.com.br
Cooperativa Juriti (Rizicultores)	Dagwin Wachholz	Rua 11 de Novembro, 665, Centro - Massaranduba/SC, 89108000 Fone: (47)3379-1139	dagwin@juruti.com.br
Associação Rizicultores do Litoral Norte Catarinense - Sc	não consta	Rua 11 de Novembro, 3514 - Centro - Massaranduba/SC, 89.108-000 Fone: (47) 3379-1324	não consta
Associação dos Bananicultores de Massaranduba	não consta	Rua 11 de Novembro, S/N, Centro - Massaranduba/SC, 89108-000	não consta
Associação Comercial Industrial Agrícola	não consta	(47) 3379-1151	não consta

Projeto: Plano de Recursos Hídricos da Bacia Hidrográfica do Rio Itapocu.

Financiamento: Secretaria do Desenvolvimento Econômico Sustentável - SDS/FEHIDRO

Executora: Universidade do Sul de Santa Catarina – UNISUL

Apoio: Comitê de Gerenciamento da Bacia Hidrográfica do Rio Itapocu – COMITÊ ITAPOCU

Associação dos Municípios do Vale do Itapocu - AMVALI

CONTATO: planoitapocu@gmail.com 48-3621-3048 ou 47-33707933



**PLANO DE RECURSOS HÍDRICOS DA BACIA HIDROGRÁFICA
DO RIO ITAPOCU - RELATÓRIO - ETAPA A**



Massaranduba			
Sindicato Rural de Massaranduba	não consta	R. 11 de Novembro, 3607/3514, Massaranduba/SC, 89108-000 Fone: (47) 3379-1104 / 3379-4646	srmassara@faesc.com.br
Sindicato dos Trabalhadores Rurais de Massaranduba (STR)	não consta	Rua 11 de Novembro, 3.514, Centro – Massaranduba/SC, 89108-000 Fone: (47) 3379 1104	não consta
Escritório EPAGRI Municipal de Massaranduba	Engenheiras: Maria Luisa e Tatiana	Rua 11 de Novembro, 3.514, Centro – Massaranduba/SC, 89108-000	emmassaranduba@epagri.sc.gov.br
ARINCA	Everaldo Sprung	Não consta	Não consta
INSTITUIÇÕES DE ABRANGÊNCIA MUNICIPAL – SÃO BENTO DO SUL			
Instituições	Contato	Endereço / Telefone	Contato Virtual
Prefeitura Municipal de São Bento do Sul	Paulo Roberto Schuhmacher	Rua Jorge Lacerda, 75, Centro, 89280-902, São Bento do Sul – SC Fone: (47) 3631-6003	prefeito@saobentodosul.sc.gov.br
SECRETARIA MEIO AMBIENTE	Marcelo Hubel	(47)3626-7187	marcelo_hubel@saobentodosul.sc.gov.br
SECRETARIA DA AGRICULTURA	Alisson Hastreiter	(47)3635-4234	alisson@saobentodosul.sc.gov.br
CAMARA DE VEREADORES	Nilva Marli Larsen Holz	3633-4446	nilva@smsbs.sc.gov.br
Faculdade de Tecnologia Tupy de São Bento do Sul	não consta	Rua Dr. Hans Dieter Schimidt, 950, Centenário, São Bento do Sul - SC, 89283-105 Fone: (47) 3626-2222	não consta
Faculdade Luterana de	não consta	Rua Enfermeira Wally Malschitzki, 164, Mato Preto,	não consta

Projeto: Plano de Recursos Hídricos da Bacia Hidrográfica do Rio Itapocu.

Financiamento: Secretaria do Desenvolvimento Econômico Sustentável - SDS/FEHIDRO

Executora: Universidade do Sul de Santa Catarina – UNISUL

Apoio: Comitê de Gerenciamento da Bacia Hidrográfica do Rio Itapocu – COMITÊ ITAPOCU

Associação dos Municípios do Vale do Itapocu - AMVALI

CONTATO: planoitapocu@gmail.com 48-3621-3048 ou 47-33707933



**PLANO DE RECURSOS HÍDRICOS DA BACIA HIDROGRÁFICA
DO RIO ITAPOCU - RELATÓRIO – ETAPA A**



Tecnologia		São Bento do Sul - SC, 89285-295 Fone: (47) 3635-1108	
Aprosul - Associação De Produtores Rurais De São Bento Do Sul	não consta	não consta	não consta
Sindicato Rural de São Bento do Sul	Presidente: Antônio Schroder	Rua Marechal Deodoro, 272 Cep: 89280-130 Fone: (47) 3633-4644	srsbentodosul@faesc.com.br
Epagri-Empresa de Pesquisa Agropecuária e Difusão Tecnológica	não consta	Rua Marechal Deodoro, s/n, Centro São Bento Do Sul - SC Fone: (47) 3633-4000	não consta
Associação Empresarial de São Bento do Sul (ACISBS)	não consta	Rua Afonso Grosskopf, São Bento do Sul - SC, 89290-000 Fone: (47) 3631-0500	comunicacao@acisbs.org.br
Usina Rio Vermelho de Energia Ltda (URVE)	não consta	Estrada Rio Natal, 3710, Rio Natal, 89290-000 São Bento do Sul - SC Fone: (47) 3631-5287 / 9923-7777	km26@tuper.com.br
SAMAE	Zaira Zipperer Schroeder	(47)3634-1082	fabio@samaesbs.sc.gov.br
APA Rio Vermelho Humboldt	não consta	não consta	não consta
INSTITUIÇÕES DE ABRANGÊNCIA MUNICIPAL –SÃO JOÃO DO ITAPERIÚ			
Instituições	Contato	Endereço / Telefone	Contato Virtual

Projeto: Plano de Recursos Hídricos da Bacia Hidrográfica do Rio Itapocu.

Financiamento: Secretaria do Desenvolvimento Econômico Sustentável - SDS/FEHIDRO

Executora: Universidade do Sul de Santa Catarina – UNISUL

Apoio: Comitê de Gerenciamento da Bacia Hidrográfica do Rio Itapocu – COMITÊ ITAPOCU

Associação dos Municípios do Vale do Itapocu - AMVALI

CONTATO: planoitapocu@gmail.com 48-3621-3048 ou 47-33707933



**PLANO DE RECURSOS HÍDRICOS DA BACIA HIDROGRÁFICA
DO RIO ITAPOCU - RELATÓRIO - ETAPA A**



Prefeitura Municipal de São João do Itaperiú			
Secretaria de Agricultura	Marcos Zaleski de Matos	(47) 3458-0669	eng.agronomo@pmsji.sc.gov.br
Secretaria de Meio Ambiente	Adenilso Hoffman	(47) 9642-2700	agricultura@pmsji.sc.gov.br
Câmara de Vereadores	Gilberto Luiz da Silva Azevedo	(47) 3458-0005	camaradevereadores@brturbo.com.br
ASBAJI Associação dos Bananicultores de São João do Itaperiú	Não consta	Não consta	Não consta
Escritório EPAGRI Municipal de São João do Itaperiú	Não consta	(47) 34611538	emsaojoaodoitaperiu@epagri.sc.gov.br
CASAN	Carlos Alberto Borchardt Junior	(47) 3458-0365	cborchardt@casan.com.br
Sind. Trab. Rurais	Valmir Pinto	(47) 3458-0003	Não Consta
INSTITUIÇÕES DE ABRANGÊNCIA MUNICIPAL –SCHROEDER			
Instituições	Contato	Endereço / Telefone	Contato Virtual
Prefeitura Municipal de Schroeder	Oswaldo Jurck	Rua Marechal Castelo Branco, 3201, 89275-000 Schroeder - SC Fone: (47) 3374-1191	prefeitura@schroeder.sc.gov.br
Secretaria Municipal de Agricultura	Valério Onofre	(47) 3374-6538	valerio@schroeder.sc.gov.br
Câmara de Vereadores	Manoel Ednilson	(47) 3374-1410	manoel@camaraschroeder.sc.gov.br

Projeto: Plano de Recursos Hídricos da Bacia Hidrográfica do Rio Itapocu.

Financiamento: Secretaria do Desenvolvimento Econômico Sustentável - SDS/FEHIDRO

Executora: Universidade do Sul de Santa Catarina – UNISUL

Apoio: Comitê de Gerenciamento da Bacia Hidrográfica do Rio Itapocu – COMITÊ ITAPOCU

Associação dos Municípios do Vale do Itapocu - AMVALI

CONTATO: planoitapocu@gmail.com 48-3621-3048 ou 47-33707933



**PLANO DE RECURSOS HÍDRICOS DA BACIA HIDROGRÁFICA
DO RIO ITAPOCU - RELATÓRIO - ETAPA A**



	Burgardt		
ÁGUAS DE SCHROEDER	Lorêncio Gilmar Unau	(47)3374-1191	aguas@schroeder.sc.gov.br
Escritório EPAGRI Municipal de Schroeder	Carla	Rua Marechal Castelo Branco, 3647, Bairro N/D, Schroeder - SC CEP 89275000 Fone: (47) 32769426	emschroeder@epagri.sc.gov.br
Associação Comercial Industrial e Agrícola de Schroeder	Ana Carolina Warmeling	Rua Marechal Castelo Branco, 3118, Centro, Schroeder - SC Fone: (47)3374-1445	acias@acias.net
Associação dos Bananicultores de Schroeder	não consta	R. Mal. Castelo Branco, 6507, Schroeder/SC, 89275-000 Fone: (47) 3371-3678	não consta
Sindicato dos Trabalhadores Rurais de Schroeder	não consta	R. Mal. Castelo Branco, 3118, Schroeder/SC, 89275-000 Fone: (47) 3374-1246	não consta
Estação Ecologia do Bracinho	não consta	não consta	não consta

Projeto: Plano de Recursos Hídricos da Bacia Hidrográfica do Rio Itapocu.

Financiamento: Secretaria do Desenvolvimento Econômico Sustentável - SDS/FEHIDRO

Executora: Universidade do Sul de Santa Catarina – UNISUL

Apoio: Comitê de Gerenciamento da Bacia Hidrográfica do Rio Itapocu – COMITÊ ITAPOCU

Associação dos Municípios do Vale do Itapocu - AMVALI

CONTATO: planoitapocu@gmail.com 48-3621-3048 ou 47-33707933



PLANO DE RECURSOS HÍDRICOS DA BACIA HIDROGRÁFICA DO RIO ITAPOCU - RELATÓRIO – ETAPA A



Projeto: Plano de Recursos Hídricos da Bacia Hidrográfica do Rio Itapocu.
Financiamento: Secretaria do Desenvolvimento Econômico Sustentável - SDS/FEHIDRO
Executora: Universidade do Sul de Santa Catarina – UNISUL
Apoio: Comitê de Gerenciamento da Bacia Hidrográfica do Rio Itapocu – COMITÊ ITAPOCU
Associação dos Municípios do Vale do Itapocu - AMVALI
CONTATO: planoitapocu@gmail.com 48-3621-3048 ou 47-33707933